




Рассмотрена
на заседании ШМО
естеств.- научного цикла
Руководитель:
 И.В.Кузнецова
Протокол № 1 от 29. 08. 2023г.

Согласована
Зам. директора по УВР:
 Т.А.Леванова
29. 08. 2023 года

Утверждаю
Директор:
 А.Н.Долгишев
Приказ № 45 от 29. 08. 2023 г



**Рабочая программа
по географии для 9 класса**

Учителя высшей квалификационной категории муниципального
общеобразовательного учреждения Прасковинской средней школы

Акимовой Ольги Васильевны

2023 год

ПОЯСНИТЕЛЬНАЯ ЗАПИСКА

1. Общая характеристика программы

Рабочая программа составлена на основе Основной образовательной программы среднего общего образования МОУ Прасковьиной СШ.

2. Общая характеристика учебного предмета

Содержание основного общего образования по географии отражает комплексный подход к изучению географической среды в целом и ее пространственной дифференциации в условиях разных территорий и акваторий Земли. Педагогический синтез общеземледельческих и страноведческих основ учебного предмета позволяет организовать деятельность учащихся по освоению, изменению и преобразованию окружающей среды на основе идеи разумного, гармонического взаимодействия природы и общества, социальной ответственности каждого человека за сохранение жизни на Земле, в то же время, формирует бережное отношение к природным богатствам, истории и культуре своего Отечества. Особенностью курса является гуманизация его содержания. В центре курса находится человек. На него замыкаются и природа, и хозяйство; они показаны глазами человека, во взаимосвязях с ним. Это позволяет учащимся по- другому взглянуть на свою страну и на своё ближайшее окружение, почувствовать себя участником многовекового процесса освоения территории России, преобразование её природы и хозяйства. «География России» изучается в 8 и 9 классах. Предлагаемое в планировании распределение часов по темам соответствует Примерной программе курса «География» на базовом уровне. В 9 классе изучается вторая часть курса «География России» -, которая состоит из четырех разделов: «Регионы России», «Европейская Россия», «Азиатская Россия» и «Заключение». Под региональным компонентом содержания географического образования понимается педагогически отобранный материал в контексте базового содержания предмета «География», раскрывающий типичное и особенное в образе геокультурного пространства Донского края.

3. Цели и задачи изучаемого предмета

Изучение географии на ступени основного общего образования направлено на достижение следующих целей:

- **освоение знаний** об основных географических понятиях, географических особенностях природы, населения и хозяйства разных территорий; о России во всем ее географическом разнообразии и целостности; об окружающей среде, путях ее сохранения и рационального использования;
- **овладение умениями** использовать один из «языков» международного общения – географическую карту, статистические материалы, современные геоинформационные технологии для поиска, интерпретации и демонстрации различных географических данных; применять географические знания для объяснения и оценки разнообразных явлений и процессов;

- **развитие** познавательных интересов, интеллектуальных и творческих способностей в процессе наблюдений за состоянием окружающей среды, решения географических задач, самостоятельного приобретения новых знаний;
- **воспитание** любви к своей местности, своему региону, своей стране; взаимопонимания с другими народами; экологической культуры, бережного отношения к окружающей среде;
- **применение географических знаний и умений** в повседневной жизни для сохранения окружающей среды и социально-ответственного поведения в ней; адаптации к условиям проживания на определенной территории; самостоятельному оцениванию уровня безопасности окружающей среды как сферы жизнедеятельности.

задач:

- сформировать у учащихся знания о родной стране и в мире.
- вооружить школьников необходимыми практическими умениями и навыками самостоятельной работы с различными источниками географической информации как классическими (картами, статистическими материалами и др.), так и современными (компьютерными).
- развивать представление о своем географическом регионе, в котором локализуются и развиваются как общепланетарные, так и специфические процессы и явления;
- создать образ своего родного края, научить сравнивать его с другими регионами России и с различными регионами мира.

Изучение географии формирует не только определенную систему предметных знаний и целый ряд специальных географических умений, но также комплекс **общеучебных** умений, необходимых для:

- познания и изучения окружающей среды; выявления причинно-следственных связей;
- сравнения объектов, процессов и явлений; моделирования и проектирования;
- ориентирования на местности, плане, карте; в ресурсах ИНТЕРНЕТ, статистических материалах;
- соблюдения норм поведения в окружающей среде; оценивания своей деятельности с точки зрения нравственных, правовых норм, эстетических ценностей.

4. Место предмета в учебном плане

По учебному плану МОУ Прасковьиной средней школы на изучение географии в 9 классе отводится **64 часа - из расчёта 2 часа в неделю.**

5. Содержание учебного предмета, учебный план

РАЗДЕЛ 1 «Хозяйство России»

Тема «Общая характеристика хозяйства России»

Современное хозяйство России, его задачи. Понятия «хозяйство страны», «отрасль», «отраслевая структура хозяйства». Особенности отраслевой структуры хозяйства России. Этапы развития хозяйства. Функциональная структура хозяйства, понятие «межотраслевой комплекс». Условия и факторы размещения предприятий. Понятие «территориальная структура хозяйства». Особенности территориальной структуры

хозяйства России. Исторические особенности формирования хозяйства России. Проблемы экономического развития России. Место и роль хозяйства России в современной мировой экономике.

Пр.р.

«Выявление цикличности в развитии хозяйства своей местности»

Раздел «География отраслей и межотраслевых комплексов»

Тема «Топливо - энергетический комплекс»

Состав, место и значение комплекса в хозяйстве страны, связь с другими межотраслевыми комплексами. Топливо-энергетические ресурсы. Размещение основных топливных баз и районов потребления энергии. Понятие «топливно-энергетический баланс». Нефтяная промышленность. Газовая промышленность. Основные районы добычи нефти и газа. Системы трубопроводов. Угольная промышленность. Способы добычи и качество угля. Хозяйственная оценка главных угольных бассейнов. Социальные и экологические проблемы угледобывающих регионов. Электроэнергетика. Основные типы электростанций, факторы и районы их размещения. Энергосистемы. Проблемы и перспективы развития комплекса. ТЭК и проблемы окружающей среды.

Пр. р. Составление характеристики одного из районов добычи нефти или газа по картам и стат. мат.»

Пр. р. «Составление характеристики одного из угольных бассейнов по картам атласа и стат. мат.»

Тема «Металлургический комплекс»

Конструкционные материалы. Состав, место и значение комплекса в хозяйстве страны, связь с другими межотраслевыми комплексами. Основные факторы размещения предприятий и главные металлургические базы страны. Чёрная металлургия. Традиционная и новая технологии получения проката. Типы предприятий чёрной металлургии и факторы их размещения. География чёрной металлургии России. Цветная металлургия: отраслевой состав и значение отрасли. Факторы размещения предприятий. Основные черты географии металлургии лёгких и тяжёлых цветных металлов на территории страны. Проблемы и перспективы развития комплекса. Металлургия и проблемы охраны окружающей среды.

Пр. р. «Составление характеристики одной из металлургических баз»

Тема «Химико-лесной комплекс»

Состав, место и значение в экономике страны, связь с другими межотраслевыми комплексами. Главные факторы размещения предприятий химико-лесного комплекса. Роль химической промышленности в составе комплекса, отраслевой состав и основные факторы размещения предприятий. Лесная промышленность: география лесных ресурсов, отраслевой состав, факторы размещения предприятий. Лесопромышленные комплексы. География химико-лесного комплекса: основные базы, крупнейшие химические и лесоперерабатывающие комплексы. Проблемы и перспективы развития комплекса. Химико-лесной комплекс и окружающая среда.

Пр.р «Составление характеристики одной из баз химической промышленности»

Тема «Машиностроительный комплекс»

Состав, место и значение комплекса в хозяйстве страны, связь с другими межотраслевыми комплексами. Особенности технологического процесса. Факторы и особенности размещения предприятий машиностроительного комплекса. География науко-, трудо- и металлоёмких отраслей.

лей. Основные районы и центры на территории России. Особенности размещения предприятий основных отраслей оборонно-промышленного комплекса. Проблемы и перспективы развития комплекса. Машиностроительный комплекс и окружающая среда.

Пр. р. «Определение по картам факторов, оказывающих влияние на размещение предприятий трудоемкого и металлоемкого машиностроения»

Тема «Агропромышленный комплекс»

Состав, место и значение комплекса в хозяйстве страны, связь с другими межотраслевыми комплексами. Факторы размещения и типы предприятий АПК. Сельское хозяйство: отраслевой состав. Виды земельных угодий. Зональная и пригородная специализация отраслей сельского хозяйства. Главные районы размещения земледелия и животноводства. Пищевая и лёгкая промышленность: отраслевой состав, основные районы и центры размещения. Проблемы и перспективы развития комплекса. АПК и окружающая среда.

Пр. р. «Определение по картам основных районов выращивания зерновых и технических культур, главных районов животноводства»

Тема «Инфраструктурный комплекс»

Состав, место и значение инфраструктурного комплекса в хозяйстве страны, связь с другими межотраслевыми комплексами. Особенности разных видов транспорта. Понятие «транспортная система». Важнейшие транспортные магистрали и узлы на территории страны. Показатели работы транспорта. Понятия «грузооборот», «пассажиरोоборот». Влияние транспорта на размещение населения и хозяйства России. География сухопутного, водного и других видов транспорта. Виды связи, их значение в современном хозяйстве страны, размещение. Социальная инфраструктура: отраслевой состав, значение в хозяйстве, диспропорции в размещении, перспективы развития. Проблемы и перспективы развития инфраструктурного комплекса. Влияние комплекса на окружающую среду.

Экскурсия на местное предприятие производственной или непроизводственной сферы

Деловая игра Повторение и обобщение раздела МОК.

Тема «Экологический потенциал России»

Окружающая среда. Источники загрязнения окружающей среды и экологические проблемы в России. Экологический потенциал России, его региональное и глобальное значение. Рациональное использование природных ресурсов, мониторинг экологической ситуации, концепция устойчивого развития.

Контрольная работа № 1 Повторение и обобщение раздела «Хозяйство России»

РАЗДЕЛ 2. Природно-хозяйственные регионы России

Тема «Принципы выделения регионов на территории страны»

Понятие «районирование». Виды районирования территории России. Различия территорий по условиям и степени хозяйственного освоения. Зона Севера и основная зона расселения и хозяйственного освоения. Крупные природно-хозяйственные регионы на территории страны: Центральная Россия, Европейский Север.

Пр.р. «Учебное проектирование разных видов районирования территории России»

Тема «Общая комплексная характеристика Европейской части России»

Особенности географического положения, природы, истории, населения и хозяйства регионов европейской части России. Природный, человеческий и хозяйственный потенциал макрорегиона, его роль в жизни страны.

Тема «Центральная Россия»

Состав региона. Преимущества столичного, соседского и транспортного положения. Высокая степень освоённости региона. Центральная Россия — историческое, политическое, экономическое, культурное, религиозное ядро российского государства. Основные черты природы и природные факторы развития территории: равнинность территории, неравномерность размещения полезных ископаемых, благоприятность климатических условий для жизни человека и развития земледелия, наличие крупных равнинных рек, преобладание лесных ландшафтов. Основные природные ресурсы: минеральные (железные руды КМА, фосфориты Кировской области), лесные и рекреационные. Дефицит большинства видов природных ресурсов. Высокая численность и плотность населения, преобладание городского населения. Крупные города и городские агломерации. Социально-экономические проблемы сельской местности и древних русских городов. Культурно-исторические и архитектурные памятники. Ареалы старинных промыслов.

Концентрация в регионе научно-производственного и кадрового потенциала. Специализация хозяйства на наукоёмких и трудоёмких производствах, возможности развития высоких технологий. Достаточно высокий уровень развития социальной инфраструктуры. Наличие продуктивных сельскохозяйственных угодий страны. Развитие пригородного сельского хозяйства. Социальные, экономические и экологические проблемы региона.

Внутрирегиональные различия. Московский столичный регион.

Тема «Европейский север»

Состав региона. Специфика географического положения региона. Влияние геополитического и соседского положения на особенности развития региона на разных исторических этапах.

Основные черты природы и природные факторы развития территории: разнообразие рельефа, богатство минеральными ресурсами, влияние морских акваторий на климат региона, избыточное увлажнение территории, богатство внутренними водами, неблагоприятные условия для развития земледелия. Различия природных условий и ресурсов Кольско-Карельского и Двинско-Печорского Севера. Этнический и религиозный состав, культурно-исторические особенности, расселение населения региона. Города региона. Специализации хозяйства региона: развитие ТЭК, металлургии, химико-лесного комплекса. Роль морского транспорта и проблемы развития портового хозяйства. Потенциал региона для развития туристско-экскурсионного хозяйства. Экономические, социальные и экологические проблемы.

Пр. р. «Влияние приморского положения и природных условий на хозяйственное освоение региона и жизни людей»

Тема «Северо-Запад»

Состав региона. Особенности географического положения в разные исторические периоды, роль региона в осуществлении связей с мировым сообществом. Особенности географического положения Калининградской области. Особенности природы и природные факторы развития территории Северо-Запада: чередование низменностей и возвышенностей, следы древнего оледенения, влияние приморского положения на умеренность климата, избыточное увлажнение и богатство региона внутренними водами. Местное значение природных ресурсов. Новгородская Русь — район древнего заселения. Старинные русские города — культурно-исторические и туристические центры. Высокая плотность и преобладание городского населения. Санкт-Петербург — северная столица России, его роль в жизни региона. Влияние природных

условий и ресурсов на развитие хозяйства территории. Слабое развитие сельского хозяйства. Отрасли специализации разных областей района: судостроение, станкостроение, приборостроение, отрасли ВПК, туристско-экскурсионное хозяйство. Крупнейшие порты и проблемы портового хозяйства. Свободная экономическая зона «Янтарь» и её перспективы.

Экономические, социальные и экологические проблемы региона.

Тема «Поволжье»

Состав региона. Этапы хозяйственного освоения и заселения. Географическое положение в восточной и юго-восточной частях Русской равнины.

Основные черты природы и природные факторы развития территории: разнообразие рельефа, возрастание континентальности климата, разнообразие природных зон, плодородие почв. Волга — природная ось региона. Природные ресурсы региона: агроклиматические, почвенные, водные, гидроэнергетические, минеральные. Благоприятность природных условий для жизни и хозяйственной деятельности населения.

Многонациональный и многоконфессиональный состав населения, культурно-исторические особенности народов Поволжья. Роль Волги в расселении населения и территориальной организации хозяйства. Волжские города-миллионники и крупные города. Современная специализация хозяйства региона: развитие отраслей нефтегазохимического, машиностроительного и агропромышленного комплексов. Гидроэнергетика. Рыбоперерабатывающая промышленность и проблемы рыбного хозяйства Волго-Каспийского бассейна. Водный и трубопроводный транспорт, их влияние на природу региона.

Основные экономические, социальные и экологические проблемы.

Пр.р. «Выявление этапов заселения и хозяйственного освоения территории Поволжья, определение их влияния на формирование сложного этнического и религиозно состава»

Пр.р. «Определение экологических проблем Волго-Каспийского бассейна и пути их решения»

Тема «Юг европейской части страны»

Состав региона. Особенности географического положения региона. Основные этапы хозяйственного освоения и заселения. Особенности природы и природные факторы развития территории: изменение рельефа, климата, особенностей внутренних вод, почвенно-растительного покрова с запада на восток и с подъёмом в горы. Природные ресурсы региона: агроклиматические, почвенные и кормовые. Благоприятные природные условия для жизни, развития сельского и рекреационного хозяйства.

Высокая плотность и неравномерность размещения населения. Пестрота национального и религиозного состава населения, исторические корни межнациональных проблем. Культурно-исторические особенности коренных народов гор и предгорий, донских и терских казаков. Преобладание сельского населения. Крупные города.

Современные отрасли специализации: сельскохозяйственное, транспортное и энергетическое машиностроение, цветная металлургия, топливная промышленность. Ведущая роль отраслей агропромышленного комплекса. Проблемы развития АПК. Возрастание роли рекреационного хозяйства.

Экономические, экологические и социальные проблемы регион

Пр.р. «Разработка проектов развития рекреационного хозяйства на территории региона»

Пр.р. «Сравнение специализации пищевой пром-ти ЕЮ и Поволжья»

Тема «Урал»

Особенности географического положения региона. Основные этапы заселения и хозяйственного освоения. Состав региона. Особенности природы и природные факторы развития территории: различия тектонического строения, рельефа, минеральных ресурсов Предуралья, Урала и Зауралья. Проявления широтной зональности и высотной поясности на территории региона. Природные ресурсы. Многонациональность населения региона. Культурно-исторические особенности народов Урала, ареалы народных промыслов. Высокий уровень урбанизации. Крупные города и их проблемы. Влияние географического положения, природных условий и географии месторождений полезных ископаемых на расселение населения и размещение промышленности.

Урал — старейший горнодобывающий район России. Основные отрасли специализации: горнодобывающая, металлургия, химическая промышленность, машиностроение, ВПК. Экономические, экологические и социальные проблемы региона.

Пр. р. «Составление характеристики одного из промышленных узлов Урала на основе нескольких источников информации»

Тема «Общая комплексная характеристика Азиатской части России».

Особенности географического положения, природы, истории, населения и хозяйства азиатской части России. Природный, человеческий и хозяйственный потенциал макрорегиона, его роль в жизни страны.

Тема «Сибирь»

Географическое положение региона. Общие черты природы. Отличие природных зон Сибири от аналогичных европейских. Великие сибирские реки. Богатство природных ресурсов региона и легкоранимая природа. Проникновение русских в Сибирь. Первые сибирские города-остроги, земледельческая колонизация. Сибирские казаки. Коренное население Сибири: традиции, религии, проблемы малочисленных народов. Адаптация коренного и русского населения к суровым природным условиям региона.

Слабая степень изученности и освоенности Сибири. Диспропорции в площади региона и численности его населения, низкая средняя плотность. Разнообразие современных форм расселения. Соотношение городского и сельского населения. Влияние природных и экономических условий на особенности размещения населения.

Хозяйство ГУЛАГа, формирование старых и молодых ТПК. Современная стратегия освоения сибирских территорий. Разнообразие условий и степени хозяйственного освоения территории. Региональные различия на территории Сибири.

Пр.р. «Изучение проблем коренного населения Сибири на основе дополнительных источников информации и материалов СМИ»

Тема «Западная Сибирь»

Состав территории. Своеобразие географического положения. Особенности природы и природные факторы развития территории: равнинный рельеф, континентальный климат, обилие внутренних вод и сильная заболоченность территории, проявление широтной зональности природы от тундр до степей.

Богатство и разнообразие природных ресурсов: топливные, лесные, кормовые, пушные, водные, рыбные.

Специализация хозяйства — нефтегазохимический комплекс. Особенности его структуры и размещения. Крупнейшие российские нефтяные и газовые компании. Система трубопроводов и основные направления транспортировки нефти и газа. Теплоэнергетика, лесная и рыбная промышленность, машиностроение.

Влияние природных условий на жизнь и быт человека. Коренные народы: ненцы, ханты, манси, особенности их жизни и быта, основные занятия. Экономические, экологические и социальные проблемы региона.

Внутрирайонные различия.

Пр.р. «Составление характеристики нефтяной или газовой промышленности региона»

Тема «Восточная Сибирь»

Состав территории. Своеобразие географического положения. Особенности природы и природные факторы развития территории: разнообразие тектонического строения и рельефа, резко континентальный климат, распространение многолетней мерзлоты и лиственничной тайги. Природные ресурсы: минеральные, водные, гидроэнергетические, лесные, кормовые. Низкая численность и плотность населения, проблемы трудовых ресурсов. Коренные народы, особенности их жизни и быта. Слабое развитие инфраструктуры. Очаговый характер размещения хозяйства. Развитие первичных добывающих отраслей. Внутрирайонные различия. Экономические, экологические и социальные проблемы региона.

Пр.р. «Составление характеристики Норильского ТПК»

Тема «Дальний Восток»

Состав региона. Особенности географического положения. Этапы освоения и заселения территории. Особенности природы и природные факторы развития территории: геологическая молодость территории, преобладание гор, сейсмическая активность территории, муссонный климат, климатические контрасты между севером и югом территории, густота и полноводность рек, проявление широтной зональности и высотной поясности. Природные ресурсы: минеральные, рекреационные, биологические (рыба и морепродукты), лесные, на юге территории — почвенные и агроклиматические. Несоответствие площади территории и численности населения. Потребность в трудовых ресурсах. Неравномерность размещения населения. Крупные города. Миграции. Культурно-исторические особенности коренных народов Дальнего Востока.

Специализация района: горнодобывающая, топливная, лесная, целлюлозно-бумажная, рыбная отрасли. Вспомогательные отрасли: электроэнергетика, нефтепереработка, судоремонт. Слабое развитие сельского хозяйства. Особенности транспортной сети региона. Экономические, экологические и социальные проблемы региона. Внутрирайонные различия.

Промежуточная аттестация Пр. работа Повторение и обобщение раздела «Природно-хозяйственные регионы России»

РАЗДЕЛ 3. «Россия в современном мире»

Место России среди стран мира. Характеристика исторических, экономических и этнокультурных связей России со странами СНГ. Памятники Всемирного культурного наследия на территории России. Международные экономические связи России, место в международном экономическом разделении труда

Учебный план

№ разд ела	Наименование разделов	Всего часов	Практи ческие работы	К/рабо ты
1	ХОЗЯЙСТВО РОССИИ.	27	7	1
	Общая характеристика хозяйства России	3	1	
	География отраслей и межотраслевых комплексов	22	6	
	Экологический потенциал России.	2		1
2	ПРИРОДНО – ХОЗЯЙСТВЕННЫЕ РЕГИОНЫ РОССИИ	35	10	1
	Районирование территории России.	2		
	Европейская часть России (Западный макрорегион)	19	7	
	Азиатская часть России (Восточный макрорегион)	14	3	1
3	РОССИЯ В СОВРЕМЕННОМ МИРЕ	1		
		1ч.обобщ. повтор.		
	Итого	64	17	2

6. Планируемые результаты изучения учебного предмета

Личностные

воспитание российской гражданской идентичности;

формирование ответственного отношения к учению, готовности к саморазвитию, осознанному выбору с учетом познавательных интересов;

формирование целостного мировоззрения, соответствующего современному уровню развития науки и учитывающего многообразие современного мира;

формирование ценности здорового и безопасного образа жизни;

формирование основ экологической культуры;

уважительное и заботливое отношение к членам своей семьи;

развитие эстетического сознания через освоение художественного наследия народов мира и России.

Метапредметные

умение самостоятельно определять цели своего обучения, ставить и формулировать для себя новые задачи в учебе и познавательной деятельности;

умение самостоятельно планировать пути достижения целей, осознанно выбирать наиболее эффективные способы решения учебных и познавательных задач;

умение соотносить свои действия с планируемыми результатами, осуществлять контроль своей деятельности в процессе достижения результата, корректировать свои действия в соответствии с изменяющейся ситуацией;

владение основами самоконтроля, самооценки, принятия решений и осуществления осознанного выбора в учебной и познавательной деятельности;

умение определять понятия, создавать обобщения, самостоятельно выбирать основания и критерии для классификации, устанавливать причинно-следственные связи и делать выводы;

умение создавать, применять и преобразовывать знаки и символы для решения учебных и познавательных задач;

умение организовывать сотрудничество, работать индивидуально и в группе;

умение осознанно использовать речевые средства для выражения своих мыслей и потребностей;

формирование и развитие компетентности в области использования ИКТ;

формирование и развитие экологического мышления, умение применять его на практике.

Предметные

Формирование представлений о географической науке, ее роли в освоении планеты человеком, о географических знаниях. Как компоненте научной картине мира, их необходимости для решения современных практических задач человечества, в том числе задачи охраны окружающей среды и рационального природопользования;

Формирование первичных навыков использования территориального подхода как основы географического мышления для осознания своего места в целостном, многообразном и быстро изменяющемся мире и адекватной ориентации в нем;

Формирование представлений и основополагающих теоретических знаний о целостности и неоднородности Земли как планеты людей в пространстве и во времени, основных этапах ее географического освоения, особенностях природы, жизни, культуры и хозяйственной деятельности людей, экологических проблемах на разных материках и в отдельных странах;

Овладение элементарными практическими умениями использования приборов и инструментов для определения количественных и качественных характеристик компонентов географической среды, в том числе ее экологических параметров;

Овладение основами картографической грамотности и использование географической карты как одного из «языков» международного общения;

Овладение основными навыками нахождения, использования и презентации географической информации;

Формирование умений и навыков использования разнообразных географических знаний в повседневной жизни для объяснения и оценки разнообразных явлений и процессов, самостоятельного оценивания уровня безопасности окружающей среды, адаптации к условиям территории проживания, соблюдение мер безопасности в случае природных стихийных бедствий и техногенных катастроф

Формирование представлений об особенностях экологических проблем на различных территориях и акваториях, умений и навыков безопасного и экологически целесообразного поведения в окружающей среде;

Оценивать и прогнозировать:

по карте литосферных плит изменения очертаний материков и океанов в отдаленном будущем;

изменения климатов Земли в целом и на отдельных материках;

природные условия и природные богатства как условия для жизни и хозяйственной деятельности людей;

основные особенности природы в ее связи с населением и его хозяйственной деятельностью в пределах материков, их крупных регионов и отдельных стран.

Объяснять:

особенности строения и развития геосфер Земли, а также причины процессов и явлений, происходящих в геосферах;

особенности компонентов природы материков, различия в природе отдельных регионов континентов и акваторий океанов;

особенности расового и этнического состава населения;
различия в условиях жизни народов, в степени заселенности материков и отдельных стран;
различия в орудиях труда, средствах передвижения, в типах жилищ, видах хозяйственной деятельности, возникшие как результат адаптации человека к окружающей среде;
особенности экологических ситуаций на материках, в акваториях океанов, в отдельных странах;
основные закономерности и свойства, присущие географической оболочке;
понятия: «платформа», «рельеф», «воздушная масса», «водная масса», «природная зона», «климатообразующие факторы», «географическое положение материка», «режим реки», «природный комплекс», «географическая оболочка», «зональность», «высотная поясность», уметь применять их в процессе учебного познания.

Описывать:

основные источники географической информации;
географическое положение объектов (по карте);
существующие в природе круговороты вещества и энергии (по схемам);
компоненты ландшафта, природные зоны, географические особенности крупных регионов материков и крупнейших стран мира;
объекты и территории по картам, картинам и другим источникам географической информации, создавая их словесный или графический образ;
особенности материальной и духовной культуры крупных народностей.

Определять (измерять):

географическую информацию по картам различного содержания (количество осадков, температуру воздуха, годовую амплитуду температур и т. д.);
вид и тип карт и других источников географических знаний для получения необходимой информации.

Называть и (или) показывать:

важнейшие природные объекты материков, океанов, их крупных регионов, стран;
типы земной коры, основные тектонические структуры, мировые центры месторождений полезных ископаемых, сейсмически опасные территории;
факторы формирования климата, области действия пассатов, муссонов, западного переноса воздуха, климатические пояса, примеры опасных явлений, происходящих в атмосфере;
крупнейшие народы мира, наиболее распространенные языки, мировые религии, ареалы их распространения, основные густонаселенные регионы мира, крупнейшие по площади и населению страны мира;
основные культурно-исторические центры стран, их столицы и крупные города;
ареалы распространения основных видов традиционной хозяйственной деятельности;
природные ресурсы суши и океана, меры по охране атмосферы, вод океана и суши

7. Критерии оценки учебной деятельности по географии

Результатом проверки уровня усвоения учебного материала является отметка. При оценке знаний учащихся предполагается обращать внимание на правильность, осознанность, логичность и доказательность в изложении материала, точность использования географической терминологии, самостоятельность ответа. Оценка знаний предполагает учёт индивидуальных особенностей учащихся, дифференцированный подход к организации работы.

Устный ответ.

Оценка "5" ставится, если ученик:

1. Показывает глубокое и полное знание и понимание всего объёма программного материала; полное понимание сущности рассматриваемых понятий, явлений и закономерностей, теорий, взаимосвязей;
2. Умеет составить полный и правильный ответ на основе изученного материала; выделять главные положения, самостоятельно подтверждать ответ конкретными примерами, фактами; самостоятельно и аргументировано делать анализ, обобщения, выводы. Устанавливать межпредметные (на основе ранее приобретенных знаний) и внутрипредметные связи, творчески применять полученные знания в незнакомой ситуации. Последовательно, чётко, связно, обоснованно и безошибочно излагать учебный материал; давать ответ в логической последовательности с использованием принятой терминологии; делать собственные выводы; формулировать точное определение и истолкование основных понятий, законов, теорий; при ответе не повторять дословно текст учебника; излагать материал литературным языком; правильно и обстоятельно отвечать на дополнительные вопросы учителя. Самостоятельно и рационально использовать наглядные пособия, справочные материалы, учебник, дополнительную литературу, первоисточники; применять систему условных обозначений при ведении записей, сопровождающих ответ; использование для доказательства выводов из наблюдений и опытов;
3. Самостоятельно, уверенно и безошибочно применяет полученные знания в решении проблем на творческом уровне; допускает не более одного недочёта, который легко исправляет по требованию учителя; имеет необходимые навыки работы с приборами, чертежами, схемами и графиками, сопутствующими ответу; записи, сопровождающие ответ, соответствуют требованиям
4. хорошее знание карты и использование ее, верное решение географических задач.

Оценка "4" ставится, если ученик:

1. Показывает знания всего изученного программного материала. Дает полный и правильный ответ на основе изученных теорий; незначительные ошибки и недочёты при воспроизведении изученного материала, определения понятий дал неполные, небольшие неточности при использовании научных терминов или в выводах и обобщениях из наблюдений и опытов; материал излагает в определенной логической последовательности, при этом допускает одну негрубую ошибку или не более двух недочетов и может их

исправить самостоятельно при требовании или при небольшой помощи преподавателя; в основном усвоил учебный материал; подтверждает ответ конкретными примерами; правильно отвечает на дополнительные вопросы учителя.

2. Умеет самостоятельно выделять главные положения в изученном материале; на основании фактов и примеров обобщать, делать выводы, устанавливать внутрипредметные связи. Применять полученные знания на практике в видоизменённой ситуации, соблюдать основные правила культуры устной речи и сопровождающей письменной, использовать научные термины;
3. В основном правильно даны определения понятий и использованы научные термины;
4. Ответ самостоятельный;
5. Наличие неточностей в изложении географического материала;
6. Определения понятий неполные, допущены незначительные нарушения последовательности изложения, небольшие неточности при использовании научных терминов или в выводах и обобщениях;
7. Связное и последовательное изложение; при помощи наводящих вопросов учителя восполняются сделанные пропуски;
8. Наличие конкретных представлений и элементарных реальных понятий изучаемых географических явлений;
9. Понимание основных географических взаимосвязей;
10. Знание карты и умение ей пользоваться;
11. При решении географических задач сделаны второстепенные ошибки.

Оценка "3" ставится, если ученик:

1. Усвоил основное содержание учебного материала, имеет пробелы в усвоении материала, не препятствующие дальнейшему усвоению программного материала;
2. Материал излагает несистематизированно, фрагментарно, не всегда последовательно;
3. Показывает недостаточную сформированность отдельных знаний и умений; выводы и обобщения аргументирует слабо, допускает в них ошибки.
4. Допустил ошибки и неточности в использовании научной терминологии, определения понятий дал недостаточно четкие;
5. Не использовал в качестве доказательства выводы и обобщения из наблюдений, фактов, опытов или допустил ошибки при их изложении;
6. Испытывает затруднения в применении знаний, необходимых для решения задач различных типов, при объяснении конкретных явлений на основе теорий и законов, или в подтверждении конкретных примеров практического применения теорий;
7. Отвечает неполно на вопросы учителя (упуская и основное), или воспроизводит содержание текста учебника, но недостаточно понимает отдельные положения, имеющие важное значение в этом тексте;

8. Обнаруживает недостаточное понимание отдельных положений при воспроизведении текста учебника (записей, первоисточников) или отвечает неполно на вопросы учителя, допуская одну-две грубые ошибки.
9. Слабое знание географической номенклатуры, отсутствие практических навыков работы в области географии (неумение пользоваться компасом, масштабом и т.д.);
10. Скучны географические представления, преобладают формалистические знания;
11. Знание карты недостаточное, показ на ней сбивчивый;
12. Только при помощи наводящих вопросов ученик улавливает географические связи.

Оценка "2" ставится, если ученик:

1. Не усвоил и не раскрыл основное содержание материала;
2. Не делает выводов и обобщений.
3. Не знает и не понимает значительную или основную часть программного материала в пределах поставленных вопросов;
4. Имеет слабо сформированные и неполные знания и не умеет применять их к решению конкретных вопросов и задач по образцу;
5. При ответе (на один вопрос) допускает более двух грубых ошибок, которые не может исправить даже при помощи учителя.
6. Имеются грубые ошибки в использовании карты.

Примечание. По окончании устного ответа учащегося педагогом даётся краткий анализ ответа, объявляется мотивированная оценка. Возможно привлечение других учащихся для анализа ответа, самоанализ, предложение оценки.

Оценка самостоятельных письменных и контрольных работ.

Оценка "5" ставится, если ученик:

- выполнил работу без ошибок и недочетов;
- допустил не более одного недочета.

Оценка "4" ставится, если ученик выполнил работу полностью, но допустил в ней:

- не более одной негрубой ошибки и одного недочета;
- или не более двух недочетов.

Оценка "3" ставится, если ученик правильно выполнил не менее половины работы или допустил:

- не более двух грубых ошибок;
- или не более одной грубой и одной негрубой ошибки и одного недочета;
- или не более двух-трех негрубых ошибок;
- или одной негрубой ошибки и трех недочетов;
- или при отсутствии ошибок, но при наличии четырех-пяти недочетов.

Оценка "2" ставится, если ученик:

- допустил число ошибок и недочетов превосходящее норму, при которой может быть выставлена оценка "3";
- или если правильно выполнил менее половины работы.

Оценка "1" ставится, если ученик:

- Не приступал к выполнению работы;
- Правильно выполнил не более 10 % всех заданий.

Примечание.

- Учитель имеет право поставить ученику оценку выше той, которая предусмотрена нормами, если учеником оригинально выполнена работа.
- Оценки с анализом доводятся до сведения учащихся, как правило, на последующем уроке, предусматривается работа над ошибками, устранение пробелов.

Критерии выставления оценок за проверочные тесты.

1. Критерии выставления оценок за тест, состоящий из 10 вопросов.
 - Время выполнения работы: 10-15 мин.
 - Оценка «5» - 10 правильных ответов, «4» - 7-9, «3» - 5-6, «2» - менее 5 правильных ответов.
2. Критерии выставления оценок за тест, состоящий из 20 вопросов.
 - Время выполнения работы: 30-40 мин.
 - Оценка «5» - 18-20 правильных ответов, «4» - 14-17, «3» - 10-13, «2» - менее 10 правильных ответов

Оценка качества выполнения практических и самостоятельных работ по географии.

Отметка "5"

Практическая или самостоятельная работа выполнена в полном объеме с соблюдением необходимой последовательности. Учащиеся работали полностью самостоятельно: подобрали необходимые для выполнения предлагаемых работ источники знаний, показали необходимые для проведения практических

и самостоятельных работ теоретические знания, практические умения и навыки.

Работа оформлена аккуратно, в оптимальной для фиксации результатов форме.

Форма фиксации материалов может быть предложена учителем или выбрана самими учащимися.

Отметка "4"

Практическая или самостоятельная работа выполнена учащимися в полном объеме и самостоятельно.

Допускается отклонение от необходимой последовательности выполнения, не влияющее на правильность конечного результата (перестановка пунктов типового плана при характеристике отдельных территорий или стран и т.д.).

Использованы указанные учителем источники знаний, включая страницы атласа, таблицы из приложения к учебнику, страницы из статистических сборников. Работа показала знание основного теоретического материала и овладение умениями, необходимыми для самостоятельного выполнения работы.

Допускаются неточности и небрежность в оформлении результатов работы.

Отметка "3"

Практическая работа выполнена и оформлена учащимися с помощью учителя или хорошо подготовленных и уже выполнивших на "отлично" данную работу учащихся. На выполнение работы затрачено много времени (можно дать возможность доделать работу дома). Учащиеся показали знания теоретического материала, но испытывали затруднения при самостоятельной работе с картами атласа, статистическими материалами, географическими инструментами.

Отметка "2"

Выставляется в том случае, когда учащиеся оказались не подготовленными к выполнению этой работы. Полученные результаты не позволяют сделать правильных выводов и полностью расходятся с поставленной целью. Обнаружено плохое знание теоретического материала и отсутствие необходимых умений. Руководство и помощь со стороны учителя и хорошо подготовленных учащихся неэффективны из-за плохой подготовки учащегося.

Оценка умений работать с картой и другими источниками географических знаний.

Отметка «5» - правильный, полный отбор источников знаний, рациональное их использование в определенной последовательности; соблюдение логики в описании или характеристике географических территорий или объектов; самостоятельное выполнение и формулирование выводов на основе практической деятельности; аккуратное оформление результатов работы.

Отметка «4» - правильный и полный отбор источников знаний, допускаются неточности в использовании карт и других источников знаний, в оформлении результатов.

Отметка «3» - правильное использование основных источников знаний; допускаются неточности в формулировке выводов; неаккуратное оформление результатов.

Отметка «2» - неумение отбирать и использовать основные источники знаний; допускаются существенные ошибки в выполнении задания и в оформлении результатов.

Отметка «1» - полное неумение использовать карту и источники знаний.

Требования к выполнению практических работ на контурной карте.

Практические и самостоятельные работы на контурной карте выполняются с использованием карт атласа и учебника, а также описания задания к работе.

1. Чтобы не перегружать контурную карту, мелкие объекты обозначаются цифрами с последующим их пояснением за рамками карты (в графе: «условные знаки»).

2. При нанесении на контурную карту географических объектов используйте линии градусной сетки, речные системы, береговую линию и границы государств (это нужно для ориентира и удобства, а также для правильности нанесения объектов).

3. Названия географических объектов старайтесь писать вдоль параллелей или меридианов, это поможет оформить карту более аккуратно (требование выполнять обязательно).

4. Не копируйте карты атласа, необходимо точно выполнять предложенные вам задания (избегайте нанесение «лишней информации»:

отметка за правильно оформленную работу по предложенным заданиям может быть снижена на один балл в случае добавления в работу излишней информации)

5. Географические названия объектов подписывайте с заглавной буквы.

6. Работа должна быть выполнена аккуратно без грамматически ошибок (**отметка за работу может быть снижена за небрежность и грамматические ошибки на один и более баллов**).

Правила работы с контурной картой.

1. Подберите материалы для выполнения задания на карте (текстовые карты, статистические материалы, текст учебника), выделите главное.

2. Проранжируйте показатели по 2-3 уровням – высокие, средние, низкие.

3. При помощи условных знаков, выбранных вами, выполните задание, условные знаки отобразите в легенде карты.

4. Правильно подпишите географические объекты – названия городов и поселков расположите по параллелям или параллельно северной рамки карты; надписи не должны перекрывать контуров других обозначений; надписи делайте по возможности мелко, но четко.

5. Над северной рамкой (вверху карты) не забудьте написать название выполненной работы.

8. Описание учебно-методического и материально-технического обеспечения учебного процесса

Учебные пособия для учителя

- Учебник: География России. Хозяйство. Регионы». 9 класс. Учебник для учащихся общеобразовательных организаций. Автор Е.А. Таможняя, С.Г. Толкунова. Изд. «Вентана-Граф» 2020 г.
- Атлас 9 класс. «География России». Изд. «Вентана-Граф» 2021 г.

Данилова Е.А., География в схемах и таблицах, СПб.:Тригон, 2006г.

- В.В.Климанов, О.А.Климанова География в таблицах. 6-10 классы: справочное пособие, М.: Дрофа, 2012г.
- Сиротин В.И. Практические работы по географии и методика их выполнения (6-10 классы): Пособие для учителя. – М.: АРКТИ, 2000.
- ГИА – 2013: Экзамен в новой форме: География: 9-й кл.: авт.-сост. Э.М. Амбарцумова, С.Е.Дюкова,- М.: АСТ: Астрель, 2013г.
- Сиротин В.И. Тесты для итогового контроля. 8-9 классы. – М.: Дрофа, 2013г.
- Сергеева К.П. «За страницами учебника географии», 8-9 кл. – М.: Просвещение, 2000г.

Учебные пособия для учащихся

- ГИА – 2013: Экзамен в новой форме: География: 9-й кл.: авт.-сост. Э.М. Амбарцумова, С.Е. Дюкова,- М.: АСТ: Астрель, 2013
- Учебник: География России. Хозяйство. Регионы». 9 класс. Учебник для учащихся общеобразовательных организаций. Автор Е.А. Таможняя, С.Г. Толкунова. Изд. «Вентана-Граф» 2020 г.

Географический атлас. 9 класс. – М.: Дрофа, 2021г.

- Контурные карты по географии. 9 класс –М., Дрофа, 2012г. (2021г.)

Методический комплекс включает:

Информационно – компьютерную поддержку курса:

- *-Компьютер - мультимедийный проектор; презентации личные и из ресурсов Интернета.*

- ***Интернет-ресурсы:***

www.pogoda.ru

www.nationalgeographic.ru

www.geography.about.com

www.nature.com

www.krugosvet.ru

www.ocean.

<http://www.rnmc.ru/matimage.php?sect=181&link=/products/cdrom/educational/197.php>

Календарно – тематическое планирование

№ урока	Дата по плану	Дата по факту	Тема урока	Домашнее задание
Раздел 1. ХОЗЯЙСТВО РОССИИ (27ч)				
Общая характеристика хозяйства России (3 ч)				
1.	1.09		Отраслевая структура хозяйства	§1, собрать сведения о предприятиях своей местности.
2	5.09		Территориальная структура хозяйства.	§2 .ШГИ,к\к
3	8.09		Особенности формирования хозяйства России. Пр.р. № 1 «Выявление цикличности в развитии хозяйства своей местности» «	§3, ШГИ
География отраслей и межотраслевых комплексов (22 ч)				
Топливо-энергетический комплекс (4 ч)				
4	12.09		Состав и значение топливно-энергетического комплекса (ТЭК). ДПР (входной контроль).	§4,к\к
5	15.09		Топливная промышленность России. Нефтяная и газовая промышленность ПР. р. № 2 Составление характеристики одного из районов добычи нефти или газа по картам и стат. мат.»	§5 стр 30-36, дописать
6	19.09		Топливная промышленность. Угольная промышленность России. Пр. р. № 3 «Составление характеристики одного из угольных бассейнов по картам атласа и стат. мат.»	§5 , дописать
7	22.09		Электроэнергетика России.	§6
Машиностроительный комплекс (2 ч)				
8	29.09		ДПР. Состав и значение машиностроительного комплекса. Особенности размещения предприятий.	§7.к\к
9	3.10		Пр. р. № 4 «Определение по картам факторов, оказывающих влияние на размещение предприятий трудоемкого и металлоемкого машиностроения»	§ 7
Металлургический комплекс (3ч)				

10	6.10		Состав и значение комплекса. Факторы размещения металлургических предприятий	§ 8
11	17.10		Чёрная металлургия.	§ 9, ШГИ
12	20.10		Цветная металлургия. Пр. р. № 5 «Составление характеристики одной из металлургических баз»	§ 10
<i>Химико-лесной комплекс (3 ч)</i>				
13	24.10		ДПР. Химико-лесной комплекс. Химическая промышленность	§11 отв. на вопр., ШГИ
14	27.10		Лесная промышленность.	§12 отв. на вопр., ШГИ
15	31.10		География химико-лесного комплекса Пр.р № 6 «Составление характеристики одной из баз химической промышленности»	§13 отв. на вопр.
<i>Агропромышленный комплекс (3 ч)</i>				
16	3.11		ДПР. Состав и значение агропромышленного комплекса (АПК). Сельское хозяйство	§14, отв. на вопр., ШГИ
17	7.11		География растениеводства и животноводства. Пр. р. № 7 «Определение по картам основных районов выращивания зерновых и технических культур, главных районов животноводства»	§15, отв. на вопр., ШГИ
18	10.11		Пищевая и лёгкая промышленность.	§16 , отв. на вопр., ШГИ,к\к
<i>Инфраструктурный комплекс (7 ч)</i>				
19	14.11		ДПР. Состав и значение инфраструктурного комплекса. Виды транспорта.	§17, отв. на вопр.
20	17.11		Сухопутный транспорт.	§18, отв. на вопр.
21	28.11		Водный и другие виды транспорта.	§19, отв. на вопр.
22	1.12		Связь.	§20, отв. на вопр.
23	5.12		Отрасли социальной инфраструктуры.	§21
24	8.12		Экскурсия на местное предприятие производственной или непроизводственной сферы.	Повтор. номенк.
25	12.12		Повторение и обобщение раздела МОК	Повтор. номенк.

Экологический потенциал России (2 ч)				
26	15.12		Экологическая ситуация в России.	§22, отв. на вопр.К\К
27	19.12		Повторение и обобщение раздела «Хозяйство России» Контрольная работа № 1	к\карты
Раздел 2. ПРИРОДНО – ХОЗЯЙСТВЕННЫЕ РЕГИОНЫ РОССИИ (35 ч)				
Районирование территории России.				
28	22.12		Принципы выделения регионов на территории страны	§23, отв. на вопр.
29	26.12		Районирование территории России. Пр.р. № 8 «Учебное проектирование разных видов районирования территории России»	Повтор. номенк.
Европейская часть России (Западный макрорегион)				
30	29.12		Общая характеристика европейской части России.	§ 24, отв. на вопр.
<i>Европейский север</i>				
31	9.01		Географическое положение и природа европейского севера.	§25, отв. на вопр.
32	12.01		Население европейского севера.	§26, отв. на вопр.
33	16.01		Хозяйство европейского севера. Пр. р. № 9 «Влияние приморского положения и природных условий на хозяйственное освоение региона и жизнь людей»	§ 27, отв. на вопр.
<i>Северо-Западный регион</i>				
34	19.01		ДПР. Географическое положение и природа Северо-Западного региона.	§ 28, отв. на вопр.
35	23.01		Население Северо-Западного региона.	§ 29, отв. на вопр.
36	26.01		Хозяйство Северо-Западного региона.	§30
<i>Центральная Россия.</i>				
37	30.01		ДПР. Географическое положение и основные черты природы Центральной России.	§ 31, отв. на вопр.
38	2.02		Население Центральной России.	§32, отв. на вопр.
39	6.02		Хозяйство Центральной России	§33, отв. на вопр.
<i>Европейский юг</i>				
40	9.02		ДПР. Географическое положение и природа европейского юга	§34, отв. на вопр.

41	13.02		Население европейского юга. Пр.р.№ 10 «Разработка проектов развития рекреационного хозяйства на территории региона»	§35, отв. на вопр.
42	16.02		Хозяйство европейского юга. Пр.р. №11 «Сравнение специализации пищевой пром-ти ЕЮ и Поволжья»	§36, отв. на вопр.
<i>Поволжский регион</i>				
43	27.02		ДПР. Географическое положение и природа Поволжского региона.	§37, отв. на вопр.
44	1.03		Население Поволжского региона. Пр.р. № 12 «Выявление этапов заселения и хозяйственного освоения территории Поволжья, определение их влияния на формирование сложного этнического и религиозно состава»	§38, отв. на вопр.
45	5.03		Хозяйство Поволжского региона. Пр.р. № 13 «Определение экологических проблем Волго-Каспийского бассейна и пути их решения»	39, отв. на вопр.
<i>Уральский регион</i>				
46	12.03		ДПР. Географическое положение и природа Уральского региона.	§40, отв. на вопр.
47	15.03		Население Уральского региона.	§41, отв. на вопр.
48	19.03		Хозяйство Уральского региона. Пр. р. № 14 «Составление характеристики одного из промышленных узлов Урала на основе нескольких источников информации»	§42, отв. на вопр.
Азиатская часть России (Восточный макрорегион)				
49	22.03		ДПР. Общая характеристика азиатской части России.	§43, отв. на вопр.
<i>Сибирь</i>				
50	26.03		Общие черты природы Сибири.	§44, отв. на вопр.
51	29.03		Особенности заселения и хозяйственного освоения Сибири. Пр.р. № 15 «Изучение проблем коренного населения Сибири на основе дополнительных источников информации и материалов СМИ»	§45, отв. на вопр.
<i>Западная Сибирь</i>				
52	2.04		Географическое положение и природа Западной Сибири.	§ 46, отв. на вопр.
53	5.04		Население Западной Сибири.	§47, отв. на вопр.
54	6.04		Хозяйство Западной Сибири. Пр.р. № 16 «Составление характеристики нефтяной или газовой промышленности региона»	§48, отв. на вопр.

<i>Восточно-Сибирский регион</i>				
55	19.04		ДПР. Состав, географическое положение и особенности природы Восточно-Сибирского региона	§ 49, отв. на вопр.
56	23.04		Особенности населения.	§ 50, отв. на вопр.
57	26.04		Хозяйства Восточно-Сибирского региона.	§ 51, отв. на вопр.
58	30.04		Норильский промышленный район Восточной Сибири. Пр.р. № 17 «Составление характеристики Норильского ТПК»	Повтор. номенк
<i>Дальневосточный регион</i>				
59	3.05		ДПР. Географическое положение и природа Дальнего Востока	§ 52, отв. на вопр.
60	7.05		Население Дальнего Востока	§ 53, отв. на вопр.
61	10.05		Хозяйство Дальнего Востока	§ 54, отв. на вопр.
62	14.05		Повторение и обобщение раздела «Природно-хозяйственные регионы России» Контрольная работа № 2	
Раздел 3. РОССИЯ В СОВРЕМЕННОМ МИРЕ (1 ч)				
63	17.05		Место России в мире.	§55, отв. на вопр.
64	21.05		Повторение и обобщение пройденного материала.	

